

Oberingenieurkreis II

Tiefbauamt
des Kantons Bern

Wasserbauplan
Beilage 2.3.7

Gewässer	Gürbe	Gewässer-Nr.	471
Gemeinde	Toffen	Projekt-Nr.	241 -A
Erfüllungspflichtiger	Wasserbauverband untere Gürbe und Müsche	Plan-Nr.	840 x 594
Projekt vom	15. April 2011	Format	840 x 594
Revidiert	12. November 2012	Gez. / Datum	gm / 14.11.2012

Unterlage **Querprofile 6-9 1:100**

Hochwasserschutz unteres Gürbetal Ausbau Toffen

Sportplatz bis Bahnhofbrücke km 8.950 bis km 8.750

Projektverfassende
ig herzog • nipo

Herzog Ingenieure AG
Wasserbau Tiefbau Grundbau

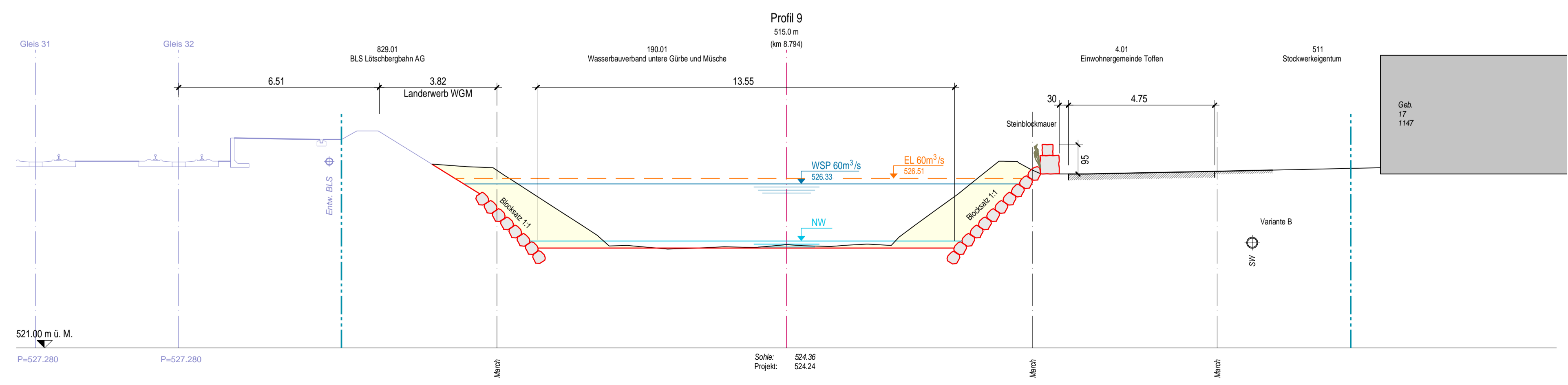
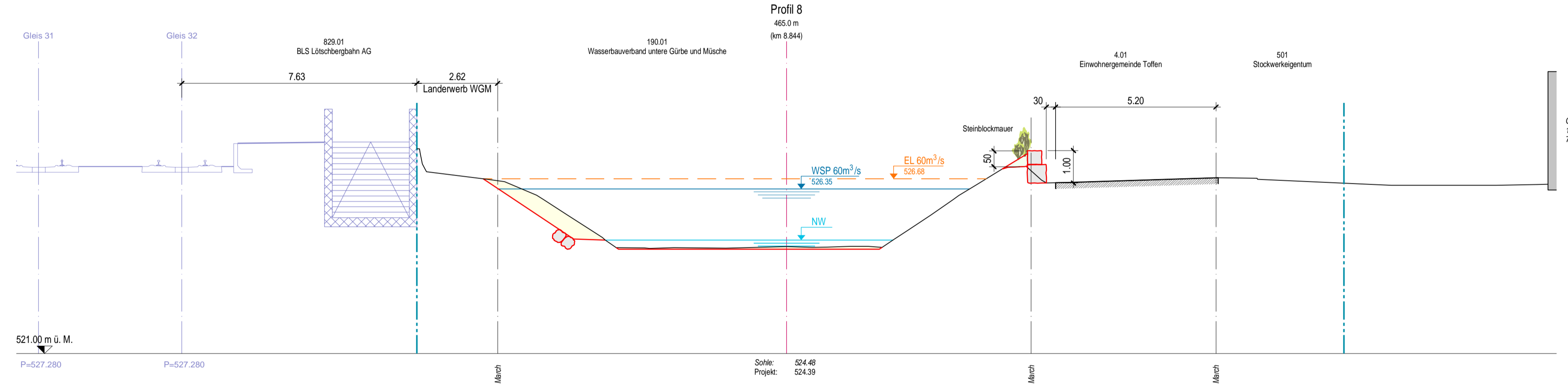
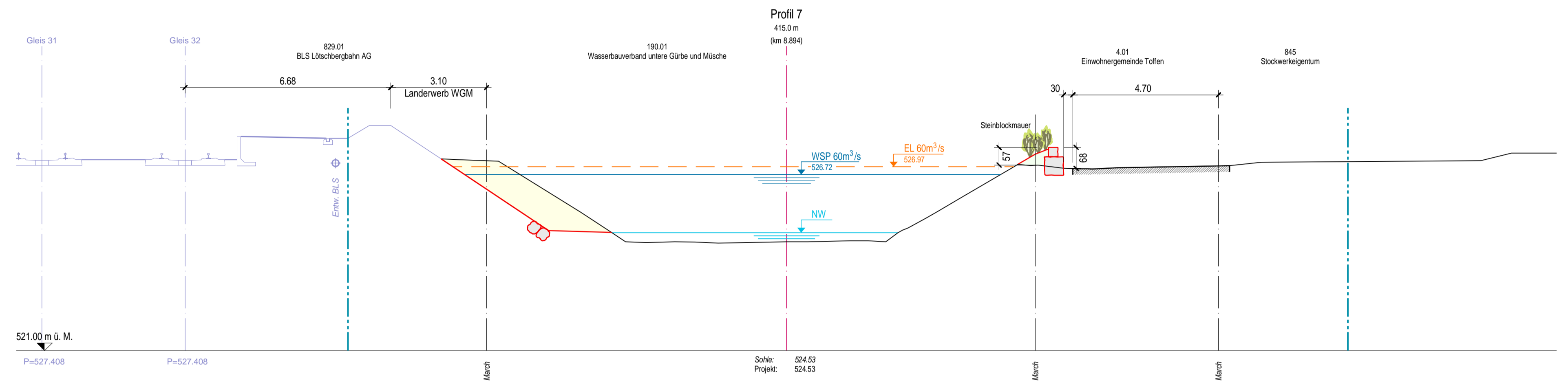
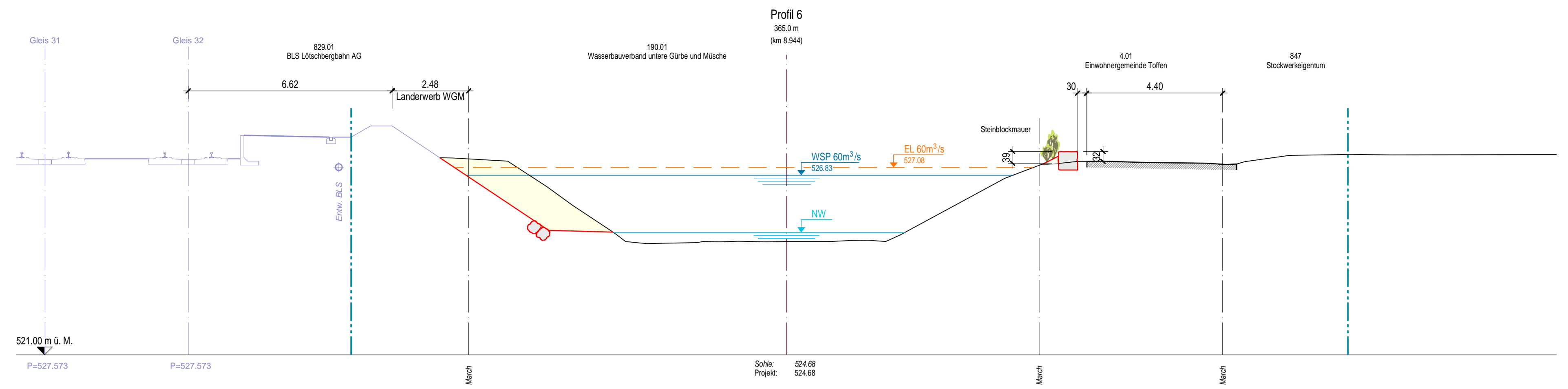
NIEDERER+POZZI
Umwelt AG

p. A. Dorfstrasse 10
3073 Gümliigen

Tel. 0848 415 000
Fax. 031 960 43 31

büero@herzog-ingenieure.ch
www.herzog-ingenieure.ch

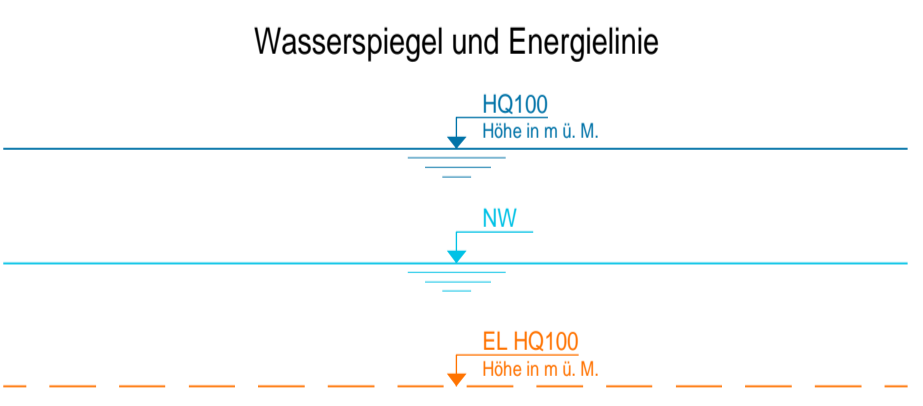
Wasserbauplan genehmigung:



Legende

- Schüttung
- Abtrag
- Projekt
- best. Terrain
- Raumbedarf Fließgewässer orientierend. Massgebend ist ab 1.1.2011 das revidierte Bundesgesetz über den Gewässerschutz GschG
- Anlagen BLS gemäss Angaben Büro B+S AG, Bern

Die Angaben "(km 9.144)" beziehen sich auf die alte Gürbe - Kilometrierung (mit Verzug)



Gestaltung und Bestockung des Gerinnes gemäss Normalprofilen und Angaben ÖBB

Geb. 17
1147

Geb. 19
702