

Wasserbauplan
Belloge 2.4.3

Gewässer	Gürbe	Gewässer-Nr.	471
Gemeinde	Mühlethurnen	Projekt-Nr.	262 -B
Erfüllungspflichtiger	Wasserbauverband untere Gürbe und Müsche	Plan-Nr.	840 x 594
Projekt vom	15. April 2011	Format	840 x 594
Revidiert	19. März 2013	Gez. / Datum	it / 28.03.2013

Unterlage **Querprofile 19-22 1:100**

Hochwasserschutz unteres Gürbetal Ausbau Mühlethurnen

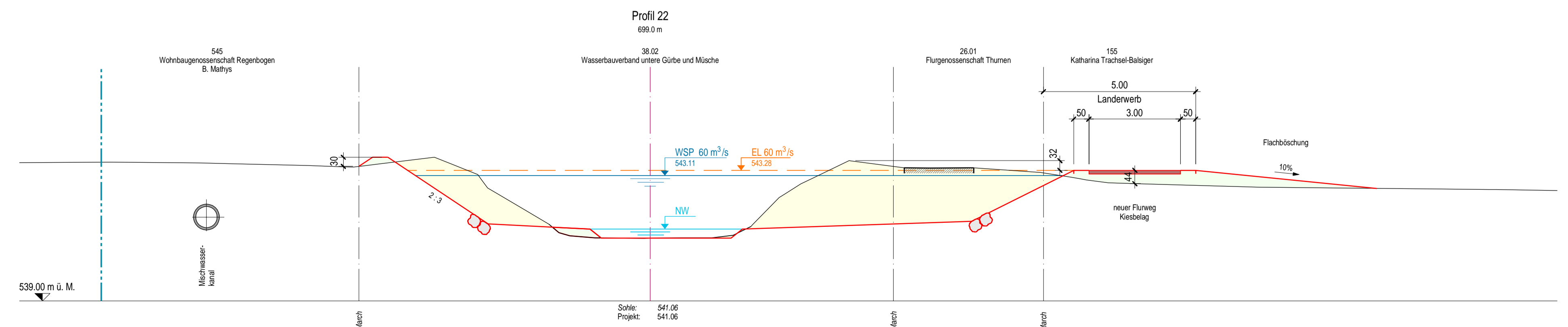
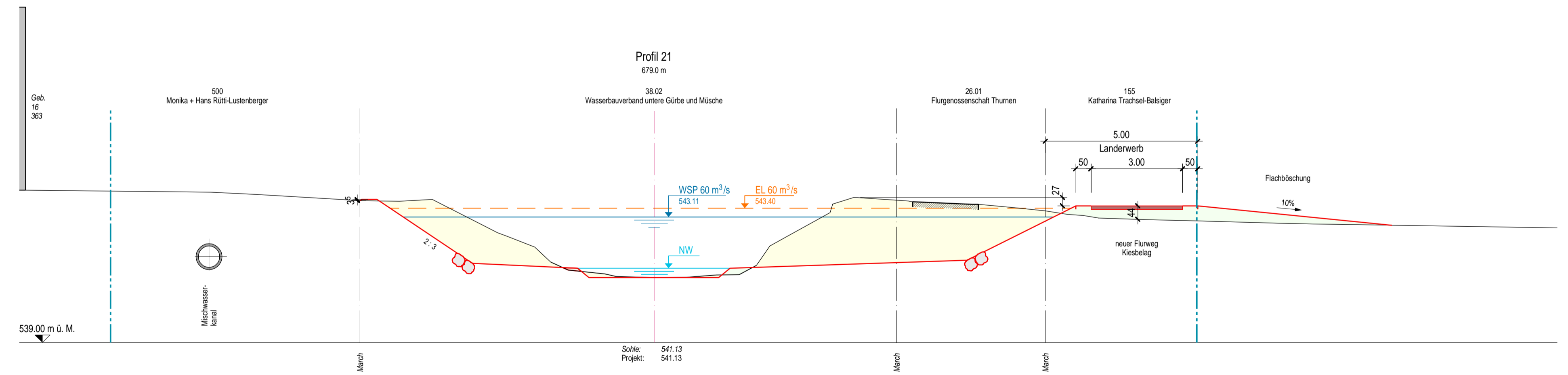
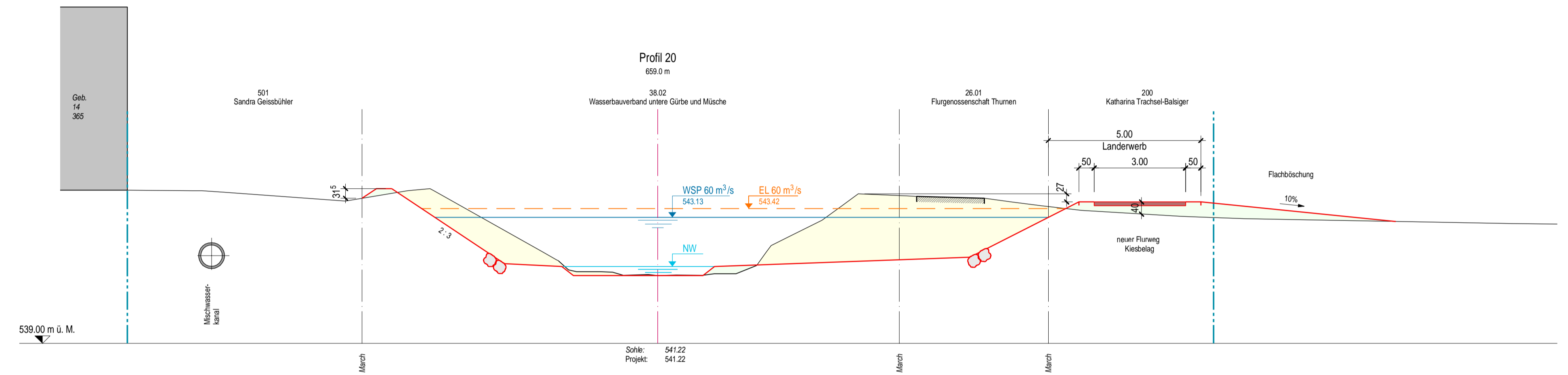
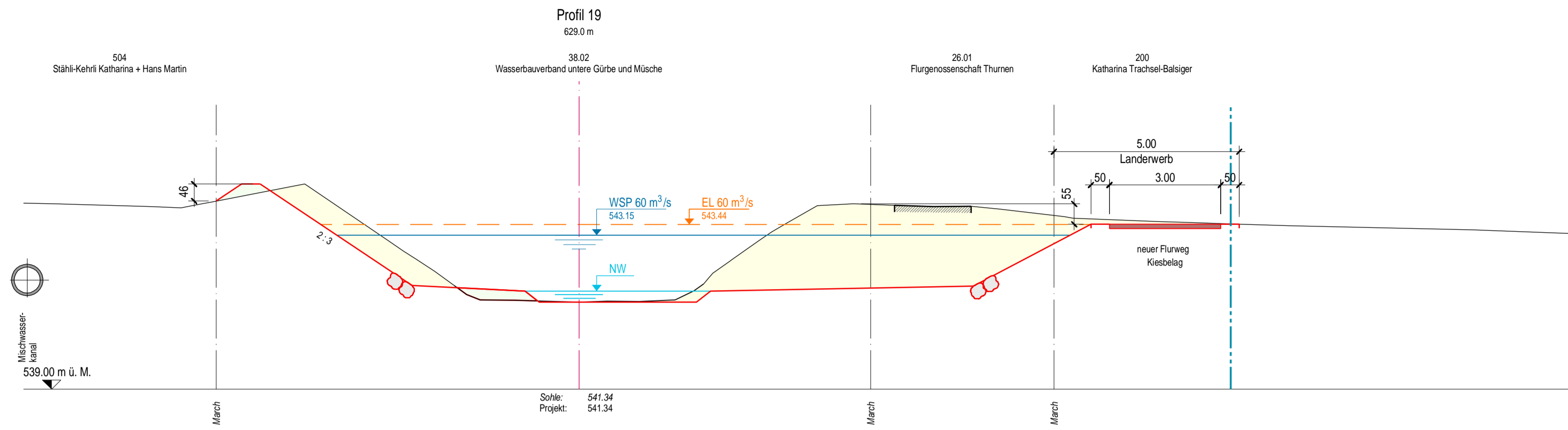
Bad bis Gürbematte km 14.150 bis km 13.800

Projektverfassende
ig herzog + nipo

Herzog Ingenieure AG
Wasserbau Tiefbau Grundbau
NIEDERER + POZZI
Umwelt AG

p. A. Dorfstrasse 10 3073 Gümligen
Tel. 0848 415 000 Fax. 031 960 43 31
buero@herzog-ingenieure.ch
www.herzog-ingenieure.ch

Wasserbauplan genehmigung:

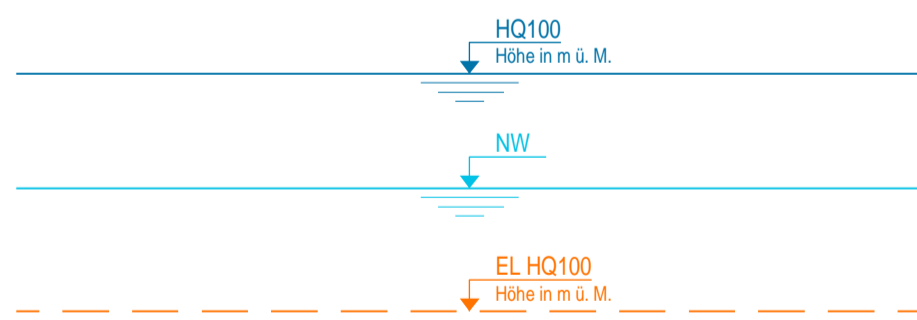


Legende

- Schüttung
- Abtrag
- Projekt
- best. Terrain
- Raumbedarf Fließgewässer orientierend. Massgebend ist ab 1.1.2011 das revidierte Bundesgesetz über den Gewässerschutz GschG

Die Angaben "(km 9.144)" beziehen sich auf die alte Gürbe - Kilometrierung (mit Verzug)

Wasserspiegel und Energielinie



Gestaltung und Bestockung des Gerinnes gemäss Normalprofilen und Angaben ÖBB