

Oberingenieurkreis II

Tiefbauamt  
des Kantons Bern

Wasserbauplan  
Beilage 2.5.2

Gewässer	Gürbe	Gewässer-Nr.	471
Gemeinde	Burgstein, Lohnstorf	Projekt-Nr.	
Erfüllungspflichtiger	Wasserbauverband untere Gürbe und Müsche	Plan-Nr.	291 -A
Projekt vom	15. April 2011	Format	1260 x 297
Revidiert	12. November 2012	Gez. / Datum	gm / 14.11.2012

Unterlage **Querprofile 1:200**

## Hochwasserschutz unteres Gürbetal Ausbau und Ausleitung Lohnstorf

km 16.200 bis km 15.400

Projektverfassende  
ig herzog • nipo



**Herzog Ingenieure AG**

Wasserbau Tiefbau Grundbau



NIEDERER+POZZI  
Umwelt AG







p. A. Dorfstrasse 10  
3073 Gümliigen

Tel. 0848 415 000  
Fax. 031 960 43 31

buero@herzog-ingenieure.ch  
www.herzog-ingenieure.ch

Wasserbauplan genehmigung:

Legende

-  Schüttung
-  *best. Terrain*
-  Projekt
-  Projekt Variante
-  Raumbedarf Fließgewässer
-  Anlagen BLS gemäss Angaben  
BLS Lötschbergbahn AG

Wasserspiegel und Energielinie

